

 SITUACE STÁVAJÍCÍHO STAVU
1 : 250

LEGENDA – STÁVAJÍCÍ STAV:






	STÁVAJÍCÍ STAV
	STÁVAJÍCÍ STAV – BUDOVY
	HRANICE PARCEL DLE KATASTRÁLNÍ MAPY
	HRANICE KATASTRÁLNÍCH ÚZEMÍ
	PARCELNÍ ČÍSLO DLE KATASTRÁLNÍ MAPY

1174

Katastrální území:
k.ú. MĚŘETÍN
(č.k.ú. 695947)

MOST EV. Č. 3542-1
<i>Pardubický kraj</i>

LEGENDA STÁVAJÍCÍCH INŽENÝRSKÝCH SÍTÍ:

 STÁVAJÍCÍ EL. NN VEDENÍ PODZEMNÍ (do 1kV) – ČEZ Distribuce a.s.
 SDĚLOVACÍ VEDENÍ NADZEMNÍ – CETIN a.s.
(nadmerná síť)
 POTRUBÍ VEŘEJNÉHO VODOVODU – VODÁRENSKÁ SPOLEČNOST CHRUDIM, a.s.
 STÁVAJÍCÍ EL. VEDENÍ NN (VO+MR) PODZEMNÍ (do 1kV) – MĚSTO PROSEČ
 STÁVAJÍCÍ EL. VEDENÍ NN (VO+MR) NADZEMNÍ (do 1kV) – MĚSTO PROSEČ

~~MĚŘÍTKO:~~

1:250

m 2.50 5.00 7.50 10.00 12.50

SOUŘADNICOVÝ SYSTÉM: S-JTSK
VÝŠKOVÝ SYSTÉM: BpV

KRESLIL:	KOLEKTIV	  
ZPRACOVAL:	ING. FRANTIŠEK DOUBRAVSKÝ	
TECHNICKÁ KONTROLA:	ING. JAN BURSA	
ZODPOVĚDNÝ PROJEKTANT:	ING. JAN BURSA	
HLAVNÍ PROJEKTANT:	ING. FRANTIŠEK DOUBRAVSKÝ	

KRAJ: PARDUBICKÝ	OKRES: CHRUDIM	OBEC: MĚŘTÍN
INVESTOR: PARDUBICKÝ KRAJ (Komenského náměstí 125, 532 11 Pardubice)		

AKCE: MOST EV. Č. 3542-1
(Aktualizace DUSP+PDPS)
OBJEKT: C. SITUAČNÍ VÝKRESY

OBSAH:

SITUACE STÁVAJÍCÍHO STAVU

 **MDS
PROJEKT**

FÖRSTEROVA Č.P. 175, 566 01 VYSOKÉ MÝTO
EMAIL.: MDS@MDSPROJEKT.CZ

STUPEŇ:	DUSP, PDPS
ZAK.ČÍSLO:	2483-21-3
ARCHIVNÍ ČÍSLO:	2483
DATUM:	11/2022
FORMÁT:	3xA4
MĚŘÍTKO:	1:250
ČÍSLO SOUPRAVY:	ČÍSLO PŘÍLOHY: C.2.

C. DUSP+PDPS